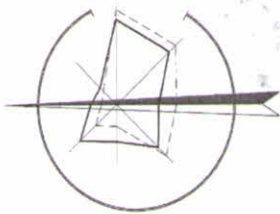


Карта градостроительного зонирования

х. Улутуп



УСЛОВНЫЕ ОБОЗНАЧЕНИЯ:

ГРАНИЦЫ:



ИНДЕКС ЗОНЫ



ГРАДОСТРОИТЕЛЬНЫЕ ЗОНЫ:


ЖИЛЫЕ:



ОБЩЕСТВЕННО-ДЕЛОВЫЕ:



РЕКРЕАЦИОННЫЕ:



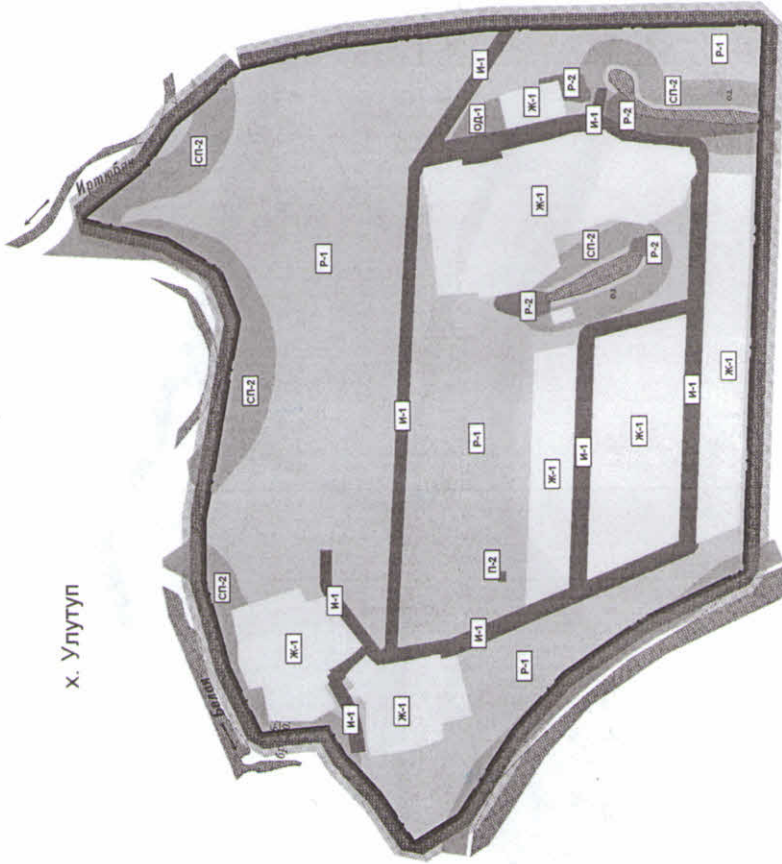
ТРАНСПОРТНЫЕ:



СПЕЦИАЛЬНОГО НАЗНАЧЕНИЯ:



ПРОМЫШЛЕННЫЕ:



М 1:5000

ТЕРРИТОРИИ:



				007 - ПЗЗ				
Разработана проект застройки, связанная с застройкой с. Юмартыно, с. Нарфурово с. Улутуп, х. Хойбардыно сельского поселения Юмартынский сельсовет муниципального района Кугурчинский район Республики Башкортостан								
Изм.	Кол.уч.	Лист	№ док.	Подпись	Дата	Страница	Листов	
Разраб.			Богдановичева			ПЗЗ	5 12	
ГАП	Сафиуллин						АРД проект	
И.контр.	Ямаева						Карта градостроительного зонирования	