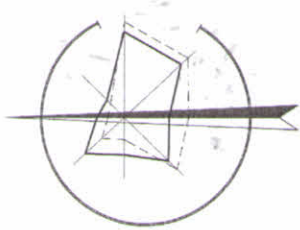
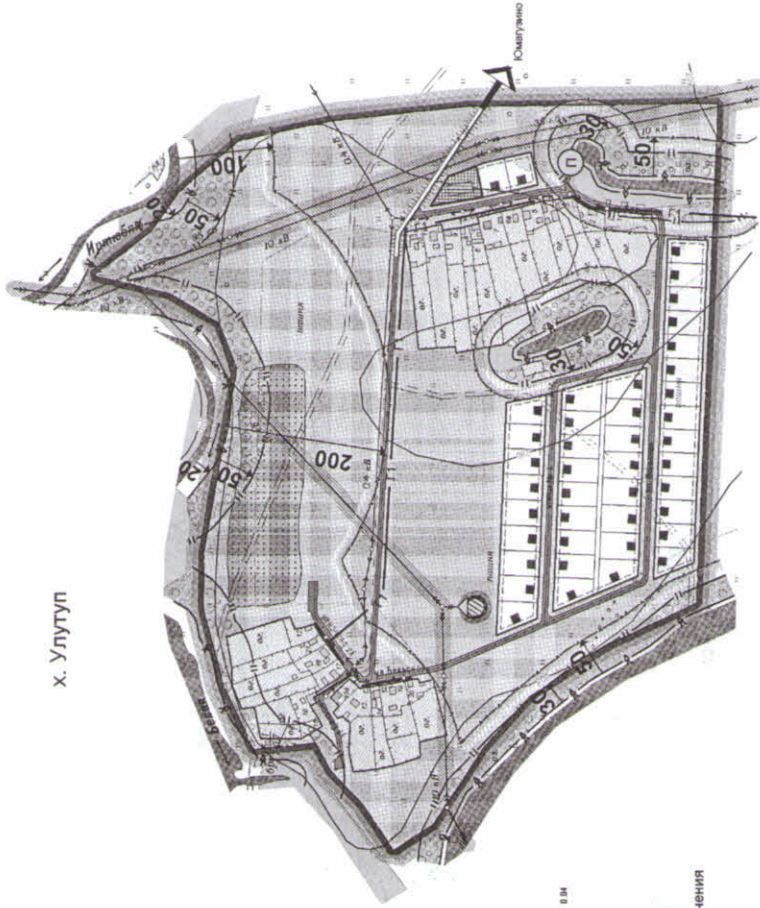


**Карта границ зон с особыми условиями использования территорий по природно-экологическим и санитарно-гигиеническим требованиям.
Зоны охраны водоемов и зоны ограничений от стационарных источников.**



х. Улутул



УСЛОВНЫЕ ОБОЗНАЧЕНИЯ:

х. Улутул Наименование населенного пункта

ГРАНИЦЫ:

Граница населенного пункта

Сущ. Проект

Красные линии

Линия застройки

ТЕРРИТОРИИ:

Сущ. Проект

ЖИЛАЯ:

Усадебная застройка

ОБЩЕСТВЕННО-ДЕЛОВАЯ:

Административно-делового назначения

РЕКРЕАЦИОННАЯ:

Озеленение общего пользования

Лесные насаждения

Водные объекты

Луговая растительность

Парки, скверы

СПЕЦИАЛЬНОГО НАЗНАЧЕНИЯ:

Водоохранное озеленение

СТРОЕНИЯ:

Сущ. Проект.



Жилые дома

Коммунально-складские помещения



Здания общественного назначения

ОБЪЕКТЫ ИНЖЕНЕРНОЙ ИНФРАСТРУКТУРЫ:

Сущ. Проект.



Трансформаторная подстанция



ЛЭП низкого напряжения



ЛЭП высокого напряжения

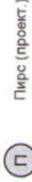


Газопровод низкого давления

ОБЪЕКТЫ ТРАНСПОРТНОЙ ИНФРАСТРУКТУРЫ:

Проезжая часть с асфальтовыми покрытиями (проект)

Проезжая часть с грунтовыми покрытиями



Пирс (проект.)

ОГРАНИЧЕНИЯ:



Береговая полоса



Прибрежная защитная полоса



Водоохранная зона



Санитарно-защитная зона от предприятий и коммунальных объектов



Полоса отвода от ЛЭП

М 1:5000

007 - ПЗЗ

Разработка правил землепользования и застройки с. Юмугуно, район Юмугуно, Юмугуновский сельсовет, муниципальный район Куларинский район Республики Башкортостан

х. Улутул

Стадия Лист

ПЗЗ 11 12

Листов

АРД проект

Карта границ зон с особыми условиями использования территорий по природно-экологическим и санитарно-гигиеническим требованиям от стационарных источников.

Изм. Кол-во Лист № док. Год/лист Дата

Разраб. Бельмишова

ГАП Сафруллин

Н. контр. Ямеева